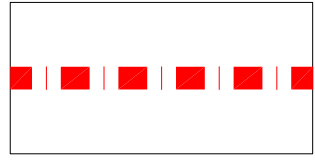







- | | |
|---|---|
|  | superficie territoriale
18.670,10 mq |
|  | zonizzazione superficie fondiaria
13.917,94 mq |
|  | zonizzazione verde pubblico
264,38 mq |
|  | zonizzazione parcheggio pubblico
379,12 mq |
|  | zonizzazione viabilità
3.680,33 mq |
|  | zonizzazione verde privato
428,33 mq |

PROVINCIA DI PARMA
COMUNE DI MONTECHARUGOLO

PROGETTO DI
INQUADRAMENTO
URBANISTICO-EDILIZIO
C6.2 A MONTICELLI
TERME

VARIANTE 1 - NOV.22

PLANIMETRIA
ZONIZZAZIONE

TAV. n. **02**

PROTOCOLLO INT.
disegni/ 135d059

SCALA :
1:500

DATA :
07.03.2019

AGGIORNAMENTI:
22.04.2020
29.06.2020
12.01.2021
03.02.2021
07.09.2022
04.11.2022
07.12.2022
14.12.2022

PROGETTO:
BORRINI ING. ASSOCIATI
Studio di progettazione
B.G. G. TOMMASINI, 20
43121 PARMA
TEL. 0521 - 171 65 68
info@borriniassociati.it